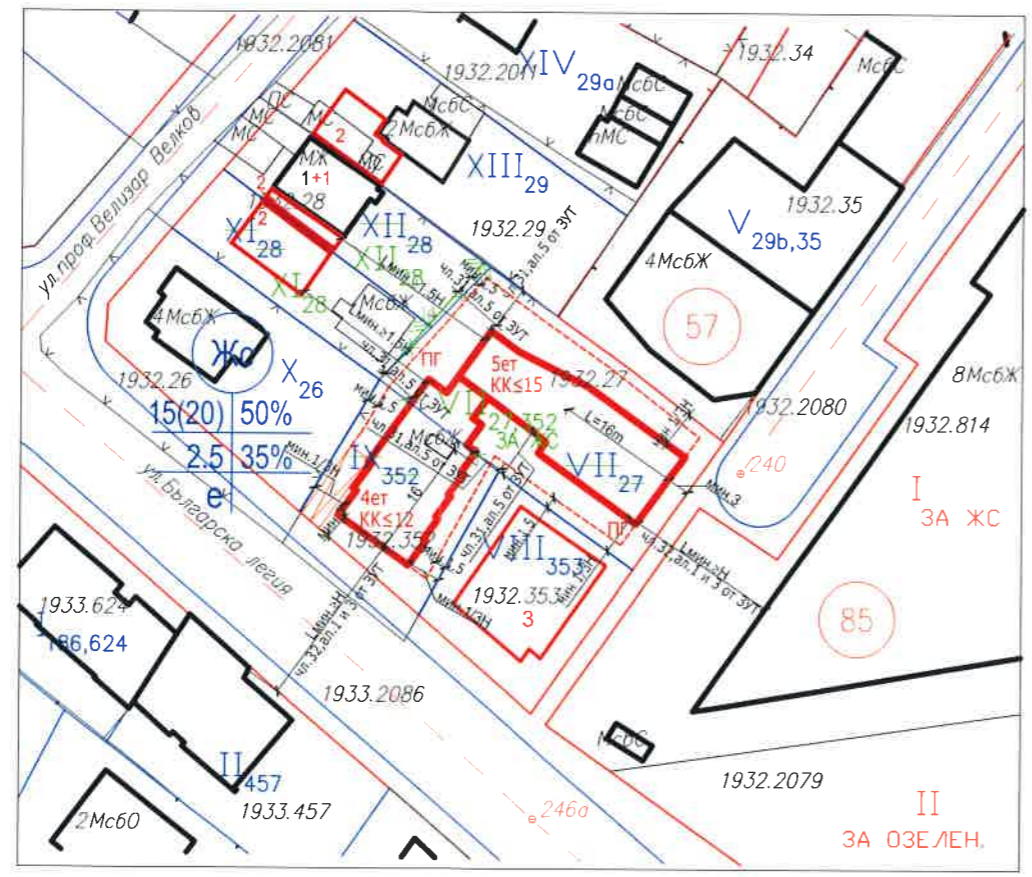





Мотивирано предложение за Подробен устройствен план - изменение на план за регулация и застрояване /ПУП-ИПРЗ/ за УПИ VII27 и УПИ IX352, кв. 57, м. „Манастирски ливади- запад“, район „Витоша“- СО, съответстващи на ПИ 68134.1932.27 и ПИ 68134.1932.352 по КККР на гр. София и образуване на нов УПИ VII27,352,3А ЖС, кв. 57



М 1:1000

Забележка:
 1. Регулационният план на м. „Манастирски ливади- запад“, р-н Витоша е одобрен със Заповед № РД-50-517/23.06.1995г. на гл. архитект на гр. София, потвърдена с Решение № 85 по Протокол № 56/06.08.2003г. на СОС
 2. Cadastralната карта е одобрена със Заповед № РД-18-68/02.12.2010г. на Изпълнителния директор на АГКК

ЛЕГЕНДА:

-  Жилищна устройствена зона със средноетажно застрояване
-  Действащ регулационен план
-  Cadastralна карта


1	Възложител: "БУЛГЕРИАН ХОУМС" ЕООД
Печат Главен архитект на район "Витоша"	

2	Обект	Мотивирано предложение за ПУП-ИПРЗ	
Мотивирано предложение за Подробен устройствен план - изменение на план за регулация и застрояване /ПУП-ИПРЗ/ за УПИ VII27 и УПИ IX352, кв. 57, м. „Манастирски ливади- запад“, район „Витоша“- СО, съответстващи на ПИ 68134.1932.27 и ПИ 68134.1932.352 по КККР на гр. София и образуване на нов УПИ VII27,352,3А ЖС, кв. 57			
Част	План за застрояване		
Мащаб	М 1:1000	Дата	02.2020г.
Фаза	УП	Лист	02
Координатна система БГС 2005 Височинна система Балтийска			

3	Ревизия	Основание
02		
01		
00		

4	Проектант
 ГЕО МОБАЙЛ ООД София, ул. "Белмекен" №10, офис 1 mail: office@geomobile.bg телефон: 0884 919 710	

ПЪЛНА ПРОЕКТАНТСКА ПРАВООСПОСОБНОСТ	
 арх. ЛИВЕТЕЛИНА Е. НИКОЛОВА Рег. № 0750	
Печат	

5	Име	Подпис
Проектант	инж. Вл. Миланов	
Съгласували	арх. Ц. Далеева	

7	Одобрил
(Blank space for approval signature)	

6	Име файл	Вх.№P007735
Инвентарен номер/QR код		