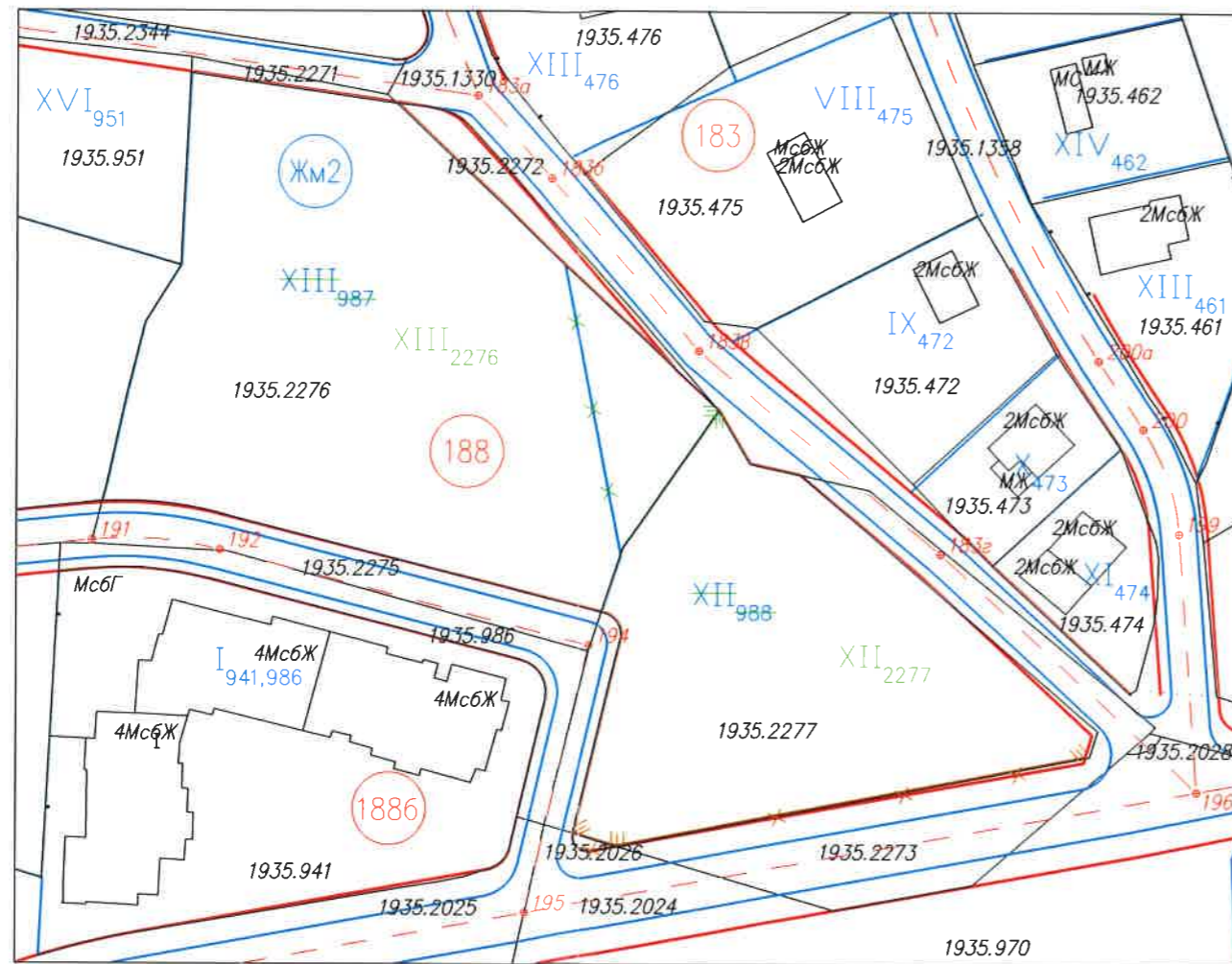


Мотивирано предложение за Подробен устройствен план - изменение на план за регулация /ПУП-ИПР/ за УПИ XII<sub>988</sub> и УПИ XIII<sub>987</sub>, кв. 188, м. „Гърдова глава“, район „Витоша“- СО, съответстващи на ПИ 68134.1935.2276 и ПИ 68134.1935.2277 по КККР на гр. София и образуване на нови УПИ XII<sub>2277</sub> и УПИ XIII<sub>2276</sub>, кв. 50



М 1:1000

Забележка:

1. Регулационният план на м. „Гърдова глава“, р-н Витоша е одобрен със Заповед № РД-09-50-264/27.05.1997г. на гл. архитект на гр. София; Решение № 85 по Протокол № 56/06.08.2003г. на СОС; ИПР одобрено със Заповед № РД-09-66/31.03.2006г. на кмет на район "Витоша"; ИПР одобрено с Решение № 452 по Протокол № 70/22.07.2010г. на СОС
2. Кадастралната карта е одобрена със Заповед № РД-18-68/02.12.2010г. на Изпълнителния директор на АГКК

ЛЕГЕНДА:



Жилищна устройствена зона с малкоетажно застрояване със специфични изисквания към параметрите



— Действащ регулационен план

— Кадастрална карта

1	Възложител: Антоанела Маринова
Печат на главен архитект на район "Витоша"	

2	Обект	Мотивирано предложение за Подробен устройствен план - изменение на план за регулация /ПУП-ИПР/ за УПИ XII <sub>988</sub> и УПИ XIII <sub>987</sub> , кв. 188, м. „Гърдова глава“, район „Витоша“- СО, съответстващи на ПИ 68134.1935.2276 и ПИ 68134.1935.2277 по КККР на гр. София и образуване на нови УПИ XII <sub>2277</sub> и УПИ XIII <sub>2276</sub> , кв. 50		
Част	План за регулация			
Мащаб	М 1:1000	Дата	02.2020 г.	
Фаза	УП	Лист	01	
Координатна система		БГС 2005		
Височинна система		Балтийска		

3	Ревизия	Основание
	02	
	01	
	00	

4	Проектант
 <p><b>ГЕО МОБАЙЛ ООД</b> София, ул. "Белмекен" №10, офис 1</p> <p>mail: office@geomobile.bg телефон: 0884 919 710</p>	
 <p>Регистрационен № 41868 инж. ВЛАДИМИР ЛАЗАРОВ МИЛАНОВ</p>	
Печат	

5	Име	Подпис
Проектант	инж. Вл. Миланов	
Съгласували		

7	Одобрил
---	---------

6	Име файл	Vх.№P007683
Инвентарен номер/QR код		