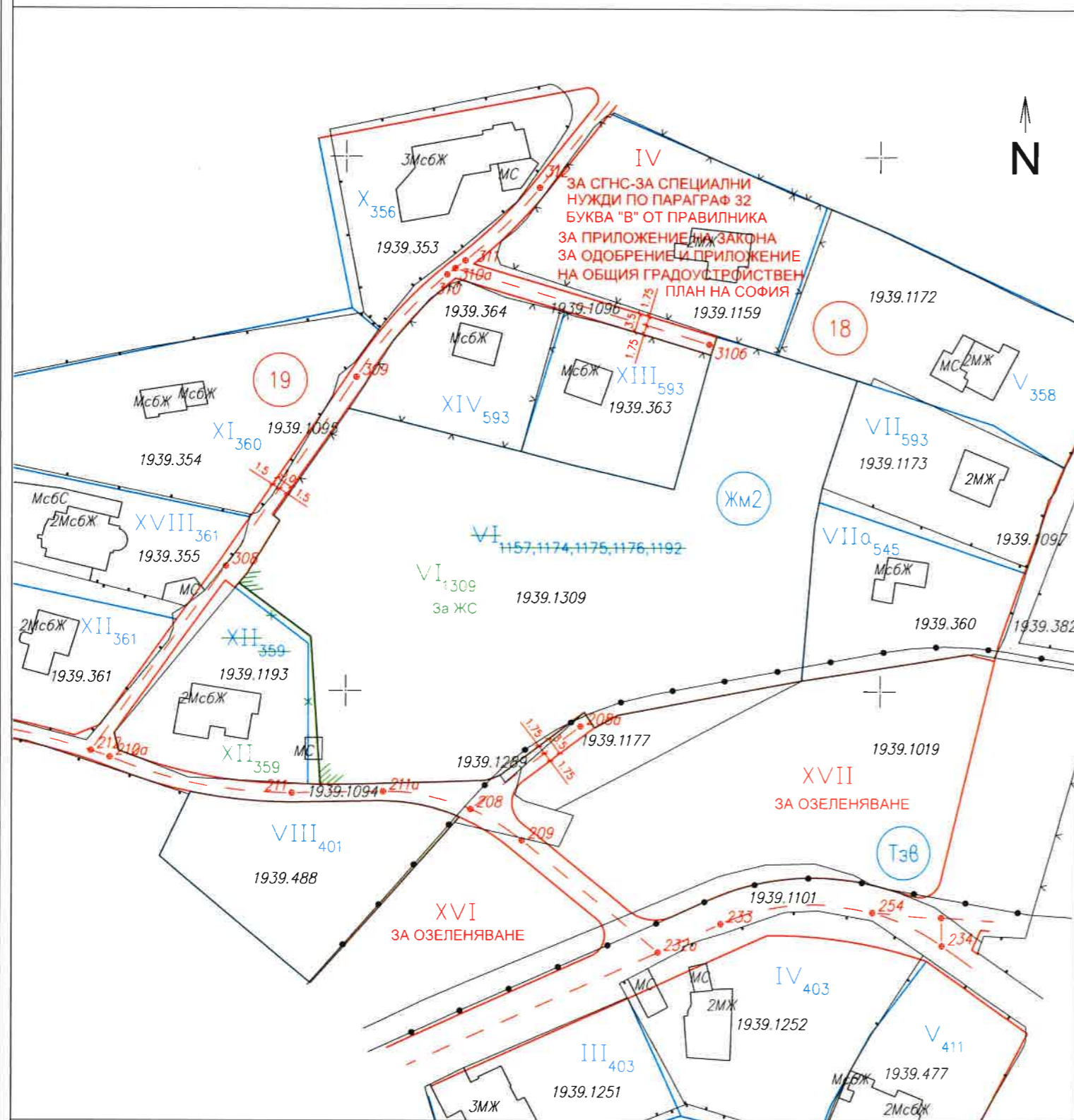







Мотивирано предложение за Подробен устройствен план - изменение на план за регулация /ПУП-ИПР/ за УПИ VI-1157,1174,1175,1176,1192 и УПИ XII-359, кв. 18, м."Беловодски път - Боянско", р-н Витоша -СО и образуване на нови УПИ VI-1309 "За ЖС" и УПИ XII-359, кв. 18



М 1:1000

Забележка:
 1. Регулационният план на м."Беловодски път - Боянско", р-н Витоша, одобрен със Заповед №1124/16.03.1959г. на МИНИСТЪР НА КОМУНАЛНОТО СТОПАНСТВО, БЛАГОУСРОЙСТВОТО И ПЪТИЩАТА; ЧИРП, одобрено със Заповед №65/02.02.1961г. на ПРЕДСЕДАТЕЛ НА ИК НА СГНС; ЧИРП, одобрено със Заповед №19/11.05.1965г. на ПРЕДСЕДАТЕЛ НА ИК НА КИРКОВСКИ РНС; ЧИРП, одобрено със Заповед №62/12.02.1966г. на ГЛАВЕН АРХИТЕКТ НА СОФИЯ; ЧИРП, одобрено със Заповед №РД-09-618/08.01.1991г. на ПРЕДСЕДАТЕЛ НА ВРИК на ОБНС "ВИТОША"; ЧИРП, одобрено със Заповед №РД-09-759/17.05.1991г. на ПРЕДСЕДАТЕЛ НА ВРИК на ОБНС "ВИТОША"; ИПРЗ, одобрено със Заповед №РА50-159/16.03.2016г. на И.Д.ГЛАВЕН АРХИТЕКТ НА СТОЛИЧНА ОБЩИНА; ИПР, одобрено със Заповед №РВТ16-РА50-128/19.08.2016г. на ГЛАВЕН АРХИТЕКТ НА РАЙОН "ВИТОША"-СО.
 2. Cadastralната карта е одобрена със Заповед № РД-18-68/02.12.2010г.на Изпълнителния директор на АГКК.

ЛЕГЕНДА:


-  Жилищна устройствена зона с малкоетажно застрояване с допълнителни специфични изисквания /Жм2/
-  Терени за озеленяване на улици, реки, дерета, открити канали и сервитути /Тзв/
-  Действащ регулационен план
-  Кадастрална карта
-  Граница на устройствена зона

| | |
|--|--|
| 1 | Възложител: Мария Красиминова Каменова |
| Печат Главен архитект на СО - район "Витоша" | |


| | | | | |
|---|-------|---|------|-----------|
| 2 | Обект | Мотивирано предложение за ПУП-ИПР за УПИ VI-1157,1174,1175,1176,1192 и УПИ XII-359, кв. 18, м."Беловодски път - Боянско", р-н Витоша -СО и образуване на нови УПИ VI-1309 "За ЖС" и УПИ XII-359, кв. 18 | | |
| | Част | План за регулация | | |
| | Мащаб | М 1:1000 | Дата | 08.2021г. |
| | Фаза | УП | Лист | 01 |
| | | Координатна система БГС 2005 | | |
| | | Височинна система Балтийска | | |

| | | |
|---|---------|-----------|
| 3 | Ревизия | Основание |
| | 02 | |
| | 01 | |
| | 00 | |

4 | Проектант



ГЕО МОБАЙЛ ООД
 София, ул."Белмекев" №10, офис 1
 mail: office@geomobile.bg
 телефон: 0884 919 710



КАДАСТРА НА ИНЖЕНЕРИТЕ В РЕПУБЛИКА БЪЛГАРИЯ - СТОЛИЧНО УПРАВЛЕНИЕ
 ПЪЛНА ПРОФЕСИОНАЛНА ОТГОВОРНОСТ
 Регистрационен № 41588
 ином. ВЛАДИМИР ЛАЗАРОВ МИЛАНОВ
 Подпис
 ВАЖИ С ВАЛИДНО УДОСТОВЕРЕНИЕ ЗА ПЪТНАТА ДАТАТОСНА

| | |
|---|---------|
| 7 | Одобрил |
| | |

| | |
|---|---------|
| 8 | Одобрил |
| | |

| 5 | Име | Подпис |
|-------------|---------------|---|
| Проектант | инж.В.Миланов |  |
| Съгласували | | |
| | | |

| | | |
|-------------------------|----------|-------------|
| 6 | Име файл | Вх.№Р010800 |
| Инвентарен номер/QR код | | |