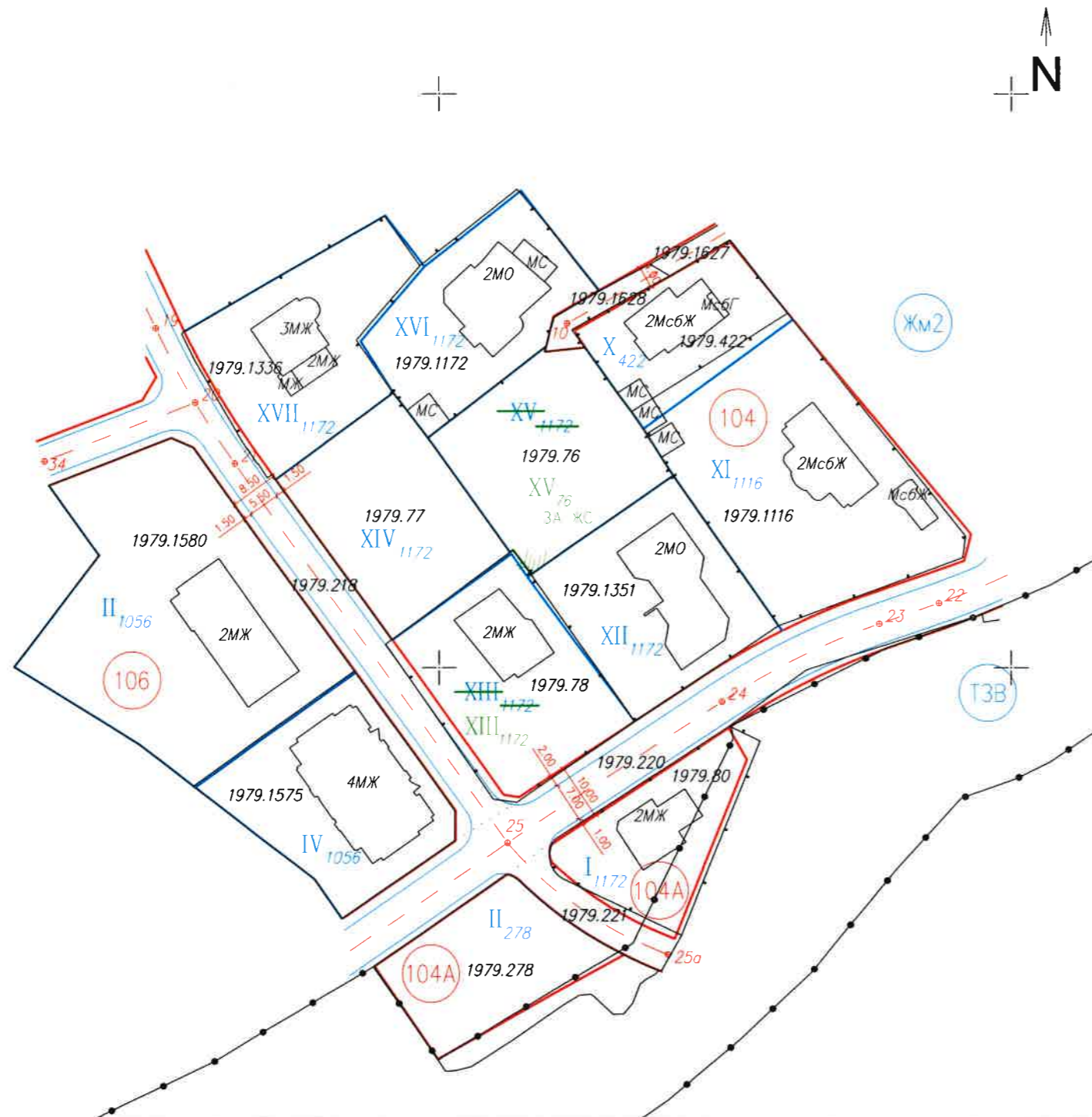







Мотивирано предложение за Подробен устройствен план - изменение на план за регулация /ПУП-ИПР/ за УПИ XV-1172 и УПИ XIII-1172, кв. 104, м. „Драгалевци-разширение-юг“, район „Витоша“, съответстващи на ПИ 68134.1979.76 и 68134.1979.78 по КККР на гр. София и образуване на нови УПИ XV-76-„ЗА ЖС“ и УПИ XIII-1172



ЛЕГЕНДА:


-  Жилищна зона с малкоетажно застрояване допълнителни, специфични параметри
-  Терени за озеленяване на улици, реки, дерета, открити канали и сервитути
-  Граница на устройствена зона
-  Действащ регулационен план
-  Кадастрална карта

Забележка:
 1. Регулационният план на м. „гр. Баня“, р-н Баня, м. „Драгалевци - разширение - юг“, р-н Витоша, одобрен с Решение № 90 по Протокол № 23/19.03.2001г. на СОС; ЧЗРКП, одобрено със Заповед РД-09-50-72/19.02.1997г. на Главен архитект на София, потвърдена с Решение №85 по Протокол №56/06.08.2003г. на СОС.
 2. Кадастралната карта е одобрена със одобрена със Заповед №РД-18-3/11.01.2011г. на Изпълнителен директор на АГКК.

1	Възложител:
Печат Главен архитект на Столична община	

2	Обект		
Мотивирано предложение за ПУП-ИПР за УПИ XV-1172 и УПИ XIII-1172, кв. 104, м. „Драгалевци-разширени-юг“, район „Витоша“			
Част	План за регулация		
Мащаб	М 1:1000	Дата	01.2022 г.
Фаза	УП	Лист	01
Координатна система БГС 2005		Височинна система Балтийска	


3	Ревизия	Основание
02		
01		
00		

4	Проектант
	ГЕО МОБАЙЛ ООД София, ул. „Белмекен“ №10, офис 1
Лого	mail: office@geomobile.bg телефон: 0884 919 710

Печат	КАМАРА НА ИНЖЕНЕРИТЕ В ИНВЕСТИЦИОННОТО ПРОЕКТИРАНЕ
	ПЪЛНА ПРОЕКТАНТСКА ПРАВОМОЩНОСТ
Секция:	Регистрационен № 41000
Части на проекта:	инж. ВЛАДИМИР ЛАЗАРОВ МИЛАНОВ
по удостоверение на ПУП	Подпис
	ВАЖИ С ВАЛИДНО УДОСТОВЕРЕНИЕ ЗА ПУП ЗА ТЕКУЩА ПОДИНА

7	Одобрил

8	Одобрил

5	Име	Подпис
Проектант	инж. Вл.Миланов	
Съгласували		

6	Име файл	Вх.№Р11605
Инвентарен номер/QR код		